

IB25 - Giro dei Musei di Macugnaga

Codice di individuazione sul sito: Settore B "Itinerari Didattici"

Erkennungscode auf der Webseite des CAI's: Sektor B „Routen“ – IB25

Italian Alpine Club (CAI) site identification code: Sector A "Routes" – IB25

Valenza



Aspetti significativi del percorso

Una breve passeggiata alla scoperta di Macugnaga attraverso Musei, antichi borghi, le miniere dell'oro e la natura d'alta quota, sono gli aspetti di questo angolo antico delle alpi.

Die Aspekte der Strecke von Bedeutung

Auf diesem kurzen und angenehmen Ausflug bekommt man einen guten Eindruck von Macugnaga, denn es sind die kleinen Museen, die alten Ortschaften, die spektakulären Goldminen und die Bergwelt, die den Reiz dieses Fleckchens Erde ausmachen.

Main features of the route

A short and pleasant journey of discovery around Macugnaga through small museums, ancient villages, spectacular gold mines and high-altitude nature: unmistakable ingredients of this ancient corner of the Alps.

Breve descrizione del percorso

Dalla fermata del bus a Borca si scende verso valle per pochi metri e si arriva al Museo Walser dove si può scoprire l'antica cultura di un popolo che ha saputo vivere in alta quota.

Usciti dal Museo si attraversa la strada e si imbecca la via che conduce a Fornarelli e al Museo della Miniera della Guia. Visitando questo museo si fa una esperienza sui lavori che i minatori facevano all'interno delle gallerie, è una sensazione unica.

Usciti dalla miniera si può ammirare la cascata e poi si prende il sentiero B00 che conduce a Isella. Da questa località si prosegue su gippabile fino al ponte per Staffa, lo si supera e si arriva nel capoluogo di Macugnaga. Il toponimo Macugnaga non indica una sola località ma un insieme di frazioni dove Staffa è il borgo più grosso e dove, oltre alle antiche abitazioni ci sono alberghi e gli altri servizi.

Qui oltre la Chiesa Parrocchiale vi è un particolare museo, quello della montagna e del contrabbando.

Dopo la visita al museo si prosegue in direzione di Pecetto passando davanti alla cappella di San Giulio e visitando l'antico borgo del Dorf, con la Chiesa, il forno e le abitazioni caratteristiche, un tuffo nel passato della vita Walser.

A Pecetto si può prendere la seggiovia e salire al Belvedere, punto panoramico sulla parete imaliana della Est del Monte Rosa (3200m di roccia e ghiaccio).

Si torna poi a Pecetto con la seggiovia, oppure dalla fermata intermedia dei Burky si può scendere a piedi passando dall'agriturismo dell'azienda agricola di questa località per una merenda.

Kurzbeschreibung der Strecke

Von der Bushaltestelle im Ortsteil Borca der Gemeinde Macugnaga aus (für denjenigen, der mit öffentlichen Verkehrsmitteln anreist) braucht man nur wenige Schritte talwärts zu gehen, um das Museum Casa Walser zu erreichen, das von der alten Kultur des Bergvolkes erzählt.

Nach dem Museumsbesuch die Straße überqueren und den Weg einschlagen, der zur Ortschaft Fornarelli und zur Goldmine ‚Miniera d'oro della Guia‘ führt. Bei dem Besuch dieses versteckten Schatzes aus dem Anzascatal begibt man sich auf eine echte Zeitreise und bekommt einen Eindruck von der Mühe und vom täglichen Leben der Minenarbeiter: eine einzigartige Erfahrung.

Beim Verlassen der Goldmine ‚Miniera d'oro della Guia‘ kann man den Wasserfall bewundern, der neben dem Eingang tosend zu Boden geht; dann den Pfad B00 nehmen, der zum Ortsteil Isella führt. Von dieser Ortschaft aus geht es auf der mit dem Jeep befahrbaren Straße bis zur Brücke nach Staffa weiter und nach dem Überschreiten der Brücke kommt man im Hauptort von Macugnaga an.

Der Ortsname Macugnaga bezieht sich nicht nur auf eine Ortschaft, sondern auf eine Gruppe Ortsteile, von denen Staffa der bedeutendste ist; Staffa beinhaltet einige Walser Siedlungen und hat ein gutes Hotelangebot. Nicht zu verpassen ist das Gebirgs- und Schmuggelmuseum (*Museo della montagna e del contrabbando*).

Nach dem Besuch dieses Museums in Richtung Pecetto gehen; auf Ihrem Weg kommen Sie an der Kapelle von San Giulio vorbei und können den alten Ortskern des Dorfes besichtigen: mit der alten Kirche, dem gemeinschaftlich genutzten Backhaus und den charakteristischen Häusern im Walser Stil.

Von Pecetto aus können Sie mit der Seilbahn bequem die Höhenlagen erreichen; am Belvedere haben Sie einen herrlichen Blick auf die Ostwand des Monte Rosa.

Mit der Seilbahn können Sie wieder nach Pecetto zurückkehren, oder von der Zwischenstation der Seilbahn aus den Rückweg zu Fuß antreten und sich vorher dort beim Agrotourismus zünftig stärken

Brief description of the route

From the bus stop in the hamlet of Borca di Macugnaga (for those who choose to reach the starting point by public transport) descend towards the valley for a few metres and you'll arrive at the Casa Walser Museum, which tells the story of an ancient culture of people who knew how to live at high altitude.

After visiting the museum, cross the road and take the road that leads to Fornarelli and the Guia Gold Mine. Visiting this hidden treasure of the Anzasca Valley is like taking a real journey back in time, coming into contact with the work and lives of miners: a unique experience.

Leaving the Guia Gold Mine you can admire the waterfall that thunderously descends by the entrance and then take the B00 path to the hamlet of Isella. From this village continue along the trail as far as the bridge to Staffa, crossing it and arriving in the capital of Macugnaga.

The name Macugnaga does not indicate a single location, but a set of villages, of which Staffa is the most important and houses old Walser settlements and quality tourist facilities.

Among the most important attractions, do not miss a visit to the Mountain and Smuggling Museum (*Museo della montagna e del contrabbando*).

After visiting the museum, continue in the direction of Pecetto, passing the chapel of San Giulio and visiting the old village of Dorf, with its old church, bakery and characteristic Walser-style buildings.

From Pecetto, using the ski lifts, you can comfortably reach the highest altitudes of the Belvedere, offering a panoramic vista of the east wall of Monte Rosa.

Finally, return to Pecetto using the same lifts or you can descend via an easy walk from the middle stop of the chairlift, with a tasty stop for a snack at the agritourism facility you'll find there.

Notizie utili/ Nützliche Infos/ Useful information

Stazione ferroviaria di Domodossola (da Berna e da Milano) – Si prende il Bus per Macugnaga fermandosi a Borca - Tratta 14 <http://www.estmonterosa.it/trasporti.html>

Referente: Comune di Macugnaga www.comune.macugnaga.vb.it

Referente CAI: sezione di Macugnaga www.estmonterosa.it

Posti di ristoro: Ristoranti di Borca, Staffa, Pecetto, Belvedere e Burky

Difficoltà: Percorso facile. Si svolge in buona parte su strade interne dei paesi o su buoni sentieri

Dislivello : in salita 192 m – in discesa 15 m

Lunghezza del percorso : 5 km

Tempo totale di percorrenza: 1h 20min

Attrezzatura consigliata: Scarponcini

Percorsi numerati: **B00** -

Cartografia di riferimento/ Referenz-Kartografie/ Map resources

Carta n° 5 scala 1:25.000 della Geo4Map/CAI

Cartografia digitale su App : ViewRanger - Avenza Maps

Bibliografia

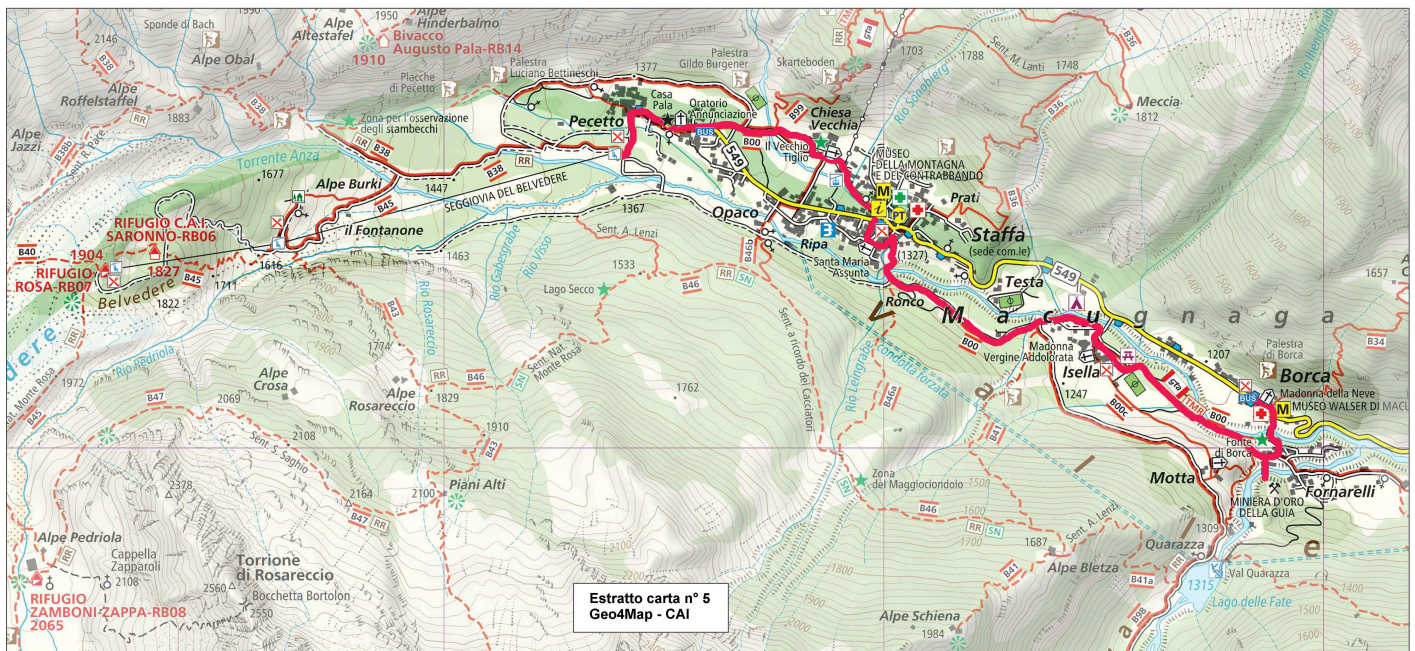
1. – “Storia di Macugnaga”, T.Bertamini, 2005

2. – “Macugnaga Monte Rosa”, P.Crosa Lenz & G.Frangioni, Ed.Grossi, 2004

Tabella dei punti gpx (IB25..)

ID	Descrizione	L.pro. (m)	Q. (m)	L. tr. (m)	T (min.)	Tp (h,min.)
01	Borca fermata Bus	0	1195			
02	Museo Walser di Borca	150	1193	150		
03	Miniera dell'oro della Guia	550	1180	400	0,05	
04	Isella	1.650	1226	1100	0,20	0,25
05	Staffa (Museo montagna)	2.950	1327	1300	0,25	0,50
06	Dorf - Chiesa vecchia	3.650	1332	700	0,10	1h
07	Pecetto	4.550	1360	900	0,15	1h 15'
08	Casa Pala	4.700	1363	150		
09	Seggiovia per il Belvedere	5.050	1.372	350	0,05	1h 20'

ID gpx: identificativo sul GPS – **Descrizione** del punto – **L.pro.:** lunghezza progressiva – **Q:** quota – **L.tr.:** lunghezza tratta – **T :** tempo di percorrenza tratta – **Tp :** tempo progressivo

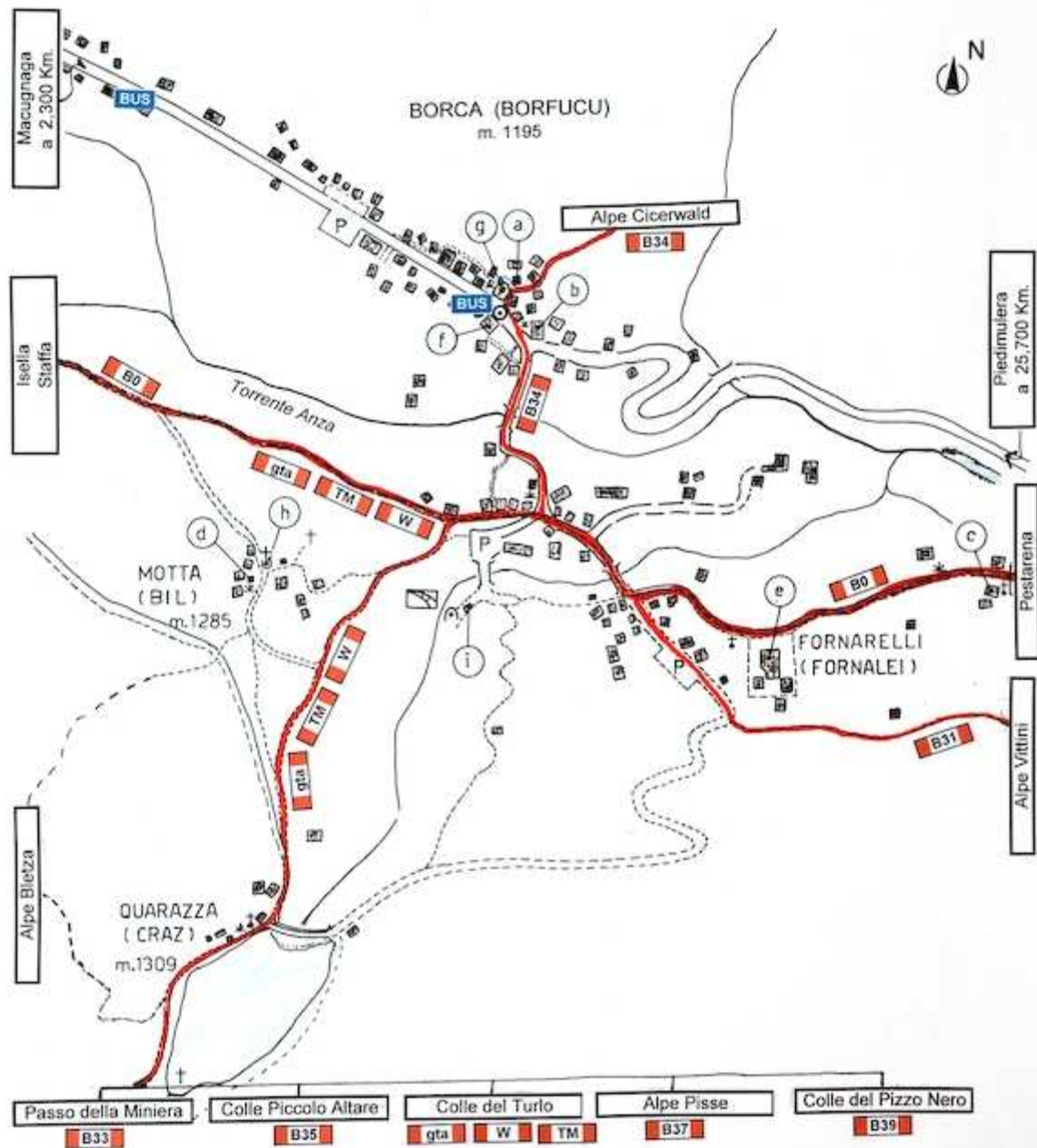


Borca

Punti di interesse

- a - Case di interesse storico.
- b - Casa Museo, dove sono raccolti gli oggetti di un tempo usati dai Walzer nella vita quotidiana.
- c - Casa e cascina “Lanti” del 1882.
- d - Forno per il pane.
- e - Colonia Telamoni “Sorriso Alpino”
- f - Fonte
- g - Chiesa dedicata alla Madonna della neve del XVII secolo.
- h - Oratorio del 1779.

i - Miniera d'oro della Guia; l'unica in Italia aperta al pubblico con visita guidata.

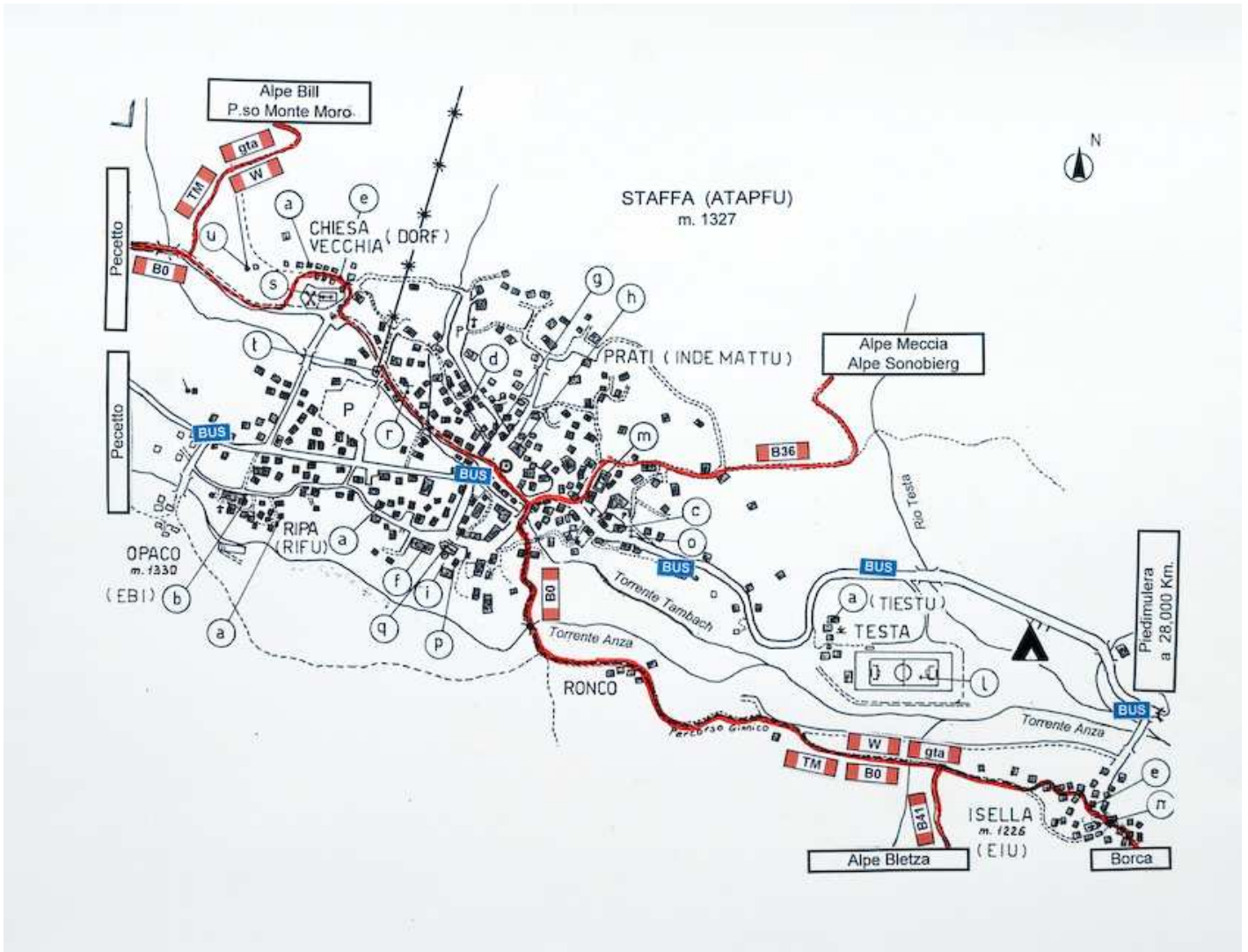


Staffa

Punti di interesse

- a - Case di interesse storico.
- b - Casa con cappella
- d - Museo della montagna e del contrabbando. Vi si conservano oggetti degli "spalloni" e degli alpinisti.
- e - Forno per il pane
- f - Casa Congressi "Kongresshaus"
- g - Azienda di Promozione Turistica – Sede delle Guide Alpine e del Soccorso Alpino.
- h - Municipio
- i - Scuole ed asilo
- l - Campo sportivo
- n - Oratorio di Isella del XVIII secolo dedicato alla Madonna Vergine Addolorata.

- o** - Cappella
- p** - Cappella
- q** - Chiesa Nuova del 1717 dedicata a S. Maria Assunta. Sulla facciata è posta una lapide a ricordo dell'ascensione alla punta Dufour compiuta da Achille Ratti (Papa Pio XI)
- r** - Cappella (dedicata a S.Giulio)
- s** - Chiesa Vecchia del 1317 ampliata nel XVI secolo e dedicata a S. Marta. Con il vecchio tiglio che l'affianca (5 secoli), è considerata monumento nazionale. Nell'antico cimitero che la cinge, sono sepolte le guide e gli alpinisti scomparsi sul Monte Rosa.
- t** - Funivie del Monte Rosa (tel. 0324 65050) – In 2 tronchi Macugnaga/Bil (Lungh.740m – Disl. 381m), Bil/Passo Monte Moro (Lungh. 2700m – Disl. 1103m)



Pecetto

Punti di interesse

- a** - Case di interesse storico.
- b** - Forno per il pane
- c** - Casa Pala – Monumento Nazionale
- d** - Vecchio fienile
- e** - Vecchio mulino.
- f** - Oratorio dell'Annunciazione, del XVII secolo, dove vi è la statua della Madonna dei Ghiacciai.
- g** - Croce in legno, sotto la quale si porta in processione ogni anno la statua della Madonna dei Ghiacciai.

- h** - Cappella degli inglesi all'imbocco del sentiero che porta al "Lago Secco".
- i** - Centro sportivo.
- l** - Palestra di roccia.
- m** - Pista per pattinaggio.
- n** - Seggiovia in due tronchi: Precetto/Burchi (Lungh. 1601m – Disl. 245m); Burchi/Belvedere (Lungh. 853m – Disl. 307m).

